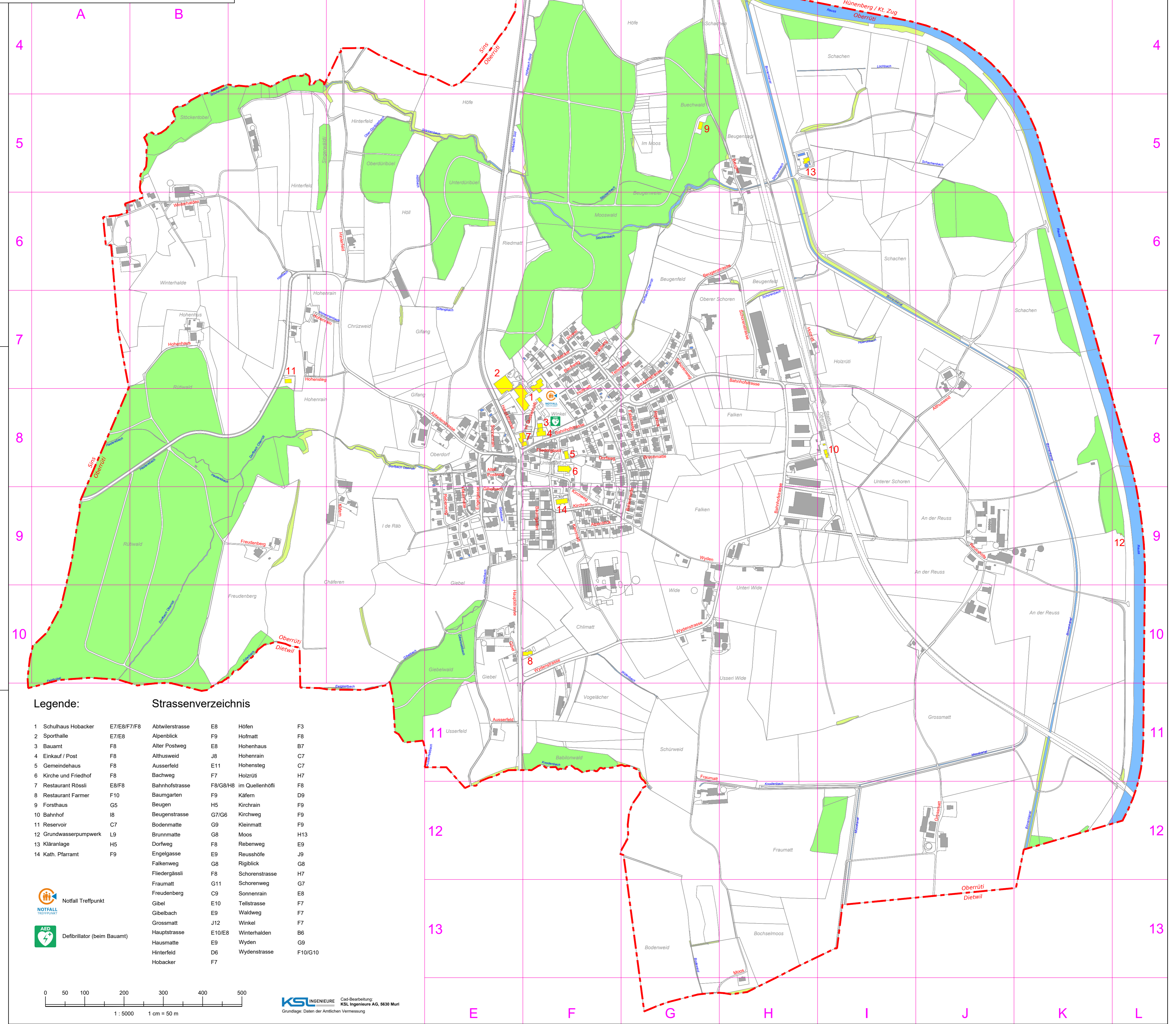


Ortsplan



Gemeinde Oberrüti
1:5000

Ausgabe 2024

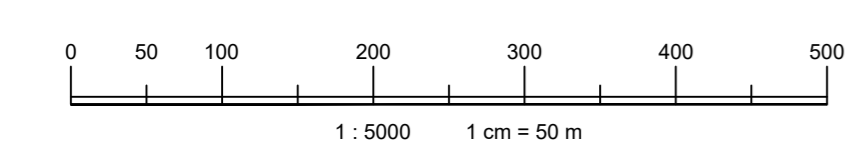
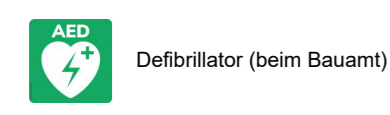


Legende:

- 1 Schulhaus Hobacker
- 2 Sporthalle
- 3 Bauamt
- 4 Einkauf / Post
- 5 Gemeindehaus
- 6 Kirche und Friedhof
- 7 Restaurant Rosli
- 8 Restaurant Farmer
- 9 Forsthaus
- 10 Bahnhof
- 11 Reservoir
- 12 Grundwasserpumpwerk
- 13 Kläranlage
- 14 Kath. Pfarramt

Strassenverzeichnis

- | | | | | |
|-------------|-----------------|----------|-----------------|---------|
| E7/E8/F7/F8 | Abtwilerstrasse | E8 | Höfen | F3 |
| E7/E8 | Alpenblick | F9 | Hofmatt | F8 |
| F8 | Alter Postweg | E8 | Hohenhaus | B7 |
| F8 | Althusweid | J8 | Hohenrain | C7 |
| F8 | Ausserfeld | E11 | Hohensteg | C7 |
| F8 | Bachweg | F7 | Holzrüti | H7 |
| E8/F8 | Bahnstrasse | F8/G8/H8 | im Quellenhölli | F8 |
| F10 | Baumgarten | F9 | Käfern | D9 |
| G5 | Beugen | H5 | Kirchrain | F9 |
| I8 | Beugenstrasse | G7/G6 | Kirchweg | F9 |
| C7 | Bodenmatte | G9 | Kleinmatt | F9 |
| L9 | Brunnmatte | G8 | Moos | H13 |
| H5 | Dorfweg | F8 | Rebenweg | E9 |
| F9 | Engelgasse | E9 | Reuschhöfe | J9 |
| | Falkenweg | G8 | Rigiblick | G8 |
| | Fliedergässli | F8 | Schorenstrasse | H7 |
| | Fraumatt | G11 | Schorenweg | G7 |
| | Freudenberg | C9 | Sonnenrain | E8 |
| | Gibel | E10 | Tellstrasse | F7 |
| | Gibelbach | E9 | Waldweg | F7 |
| | Grossmatt | J12 | Winkel | F7 |
| | Hauptstrasse | E10/E8 | Winterhalden | B6 |
| | Hausmatte | E9 | Wyden | G9 |
| | Hinterfeld | D6 | Wydenstrasse | F10/G10 |
| | Hobacker | F7 | | |



KSI INGENIEURE Cad-Bearbeitung
KSI Ingenieure AG, 6630 Muri
Grundlage: Daten der Amtlichen Vermessung