



















Karte Leitbild räumliche Entwicklung

Vom Gemeinderat beschlossen am 17. September 2019

-  Innenverdichtungspotential in der Dorfzone
-  Entwicklung der Schule in der Zone für öffentliche Bauten und Anlagen
-  Wohnzonen belassen, kein wesentlicher Handlungsbedarf
-  Arbeitszone: Förderung von arbeitsplatzintensivem Gewerbe, häuslicher Umgang mit dem raren Boden, insbesondere im unüberbauten Teil

-  Entwicklung Potentialräume:
 -  1 Gebiet Rössli in der Dorfzone
 -  2 Gebiet um die Kirche Parzellen 149, 150, 457
 -  3 Dorfzone Parzellen 534, 670
 -  4 Umzonung Wohnzone 2 zur Dorfzone
-  Umlagerung der Bauzonen prüfen (Auszonung; wesensgleiche Einzonung an einem geeigneten Ort):
 -  1 Gebiet Dorfzone Beugen
 -  2 Gebiet öBA Schule
-  Begegnungsräume stärken / schaffen
-  Verkehrsfreie Gestaltung des Strassenraums
Dorfstrasse Gemeindehaus bis Kirche
-  Kirche

-  Weiterhin Förderung der Natur in Siedlung und Landschaft

