
















Zonenplan Oberrüti

GENEHMIGUNGSINHALT:

-  DORFZONE
-  WOHNZONE, 3-GESCHOSSIG
-  WOHNZONE, 2-GESCHOSSIG
-  ZONE FÜR OEFFENTLICHE BAUTEN UND ANLAGEN
-  INDUSTRIE UND GEWERBEZONE
-  FLÄCHEN MIT SONDERNUTZUNGSPLANPFLICHT
-  BAUEINSCHRÄNKUNG GEM. § 9, ABS. 3 BNO
-  AUFHEBUNG DER BAUGEBIETSETAPPIERUNG
-  BAUZONENGRENZE
-  KULTUROBJEKTE
-  NATUROBJEKTE

ORIENTIERUNGSINHALT:

-  WALDGRENZEN, WALDRAND
-  GEWÄSSER
-  FREILEITUNGEN
-  WANDERWEGE

